Образец по чл. 53, ал. 6 от

Одобрил: ..... [signature]
инж. Веселин Борисов
/име, фамилия и подпис/: .....

дата: 18.09.24 г.
№ и дата на удостоверението за упражняване на лесовъдска практика: 7361/26.07.12 г.

Утвърдил: .....
.....
име, фамилия./ подпис: .....
/попълва се само в случаите на чл. 53, ал. 4 от НСГ/
дата: .....г.,
№ и дата на удостоверението за упражняване на лесовъдска практика: .....

ТЕХНОЛОГИЧЕН ПЛАН № ....

За добив на дървесина от отдел 437 подотдел Р
На ТП ДГС/ДЛС/УОГС Алабак /попълва се само за държавни гори/
Община Велинград; Землище Драгиново;
имот с (кадастрален идентификатор/КВС) №....., /попълва се само за недържавни го

I. Схема за добива на дървесина от насаждението

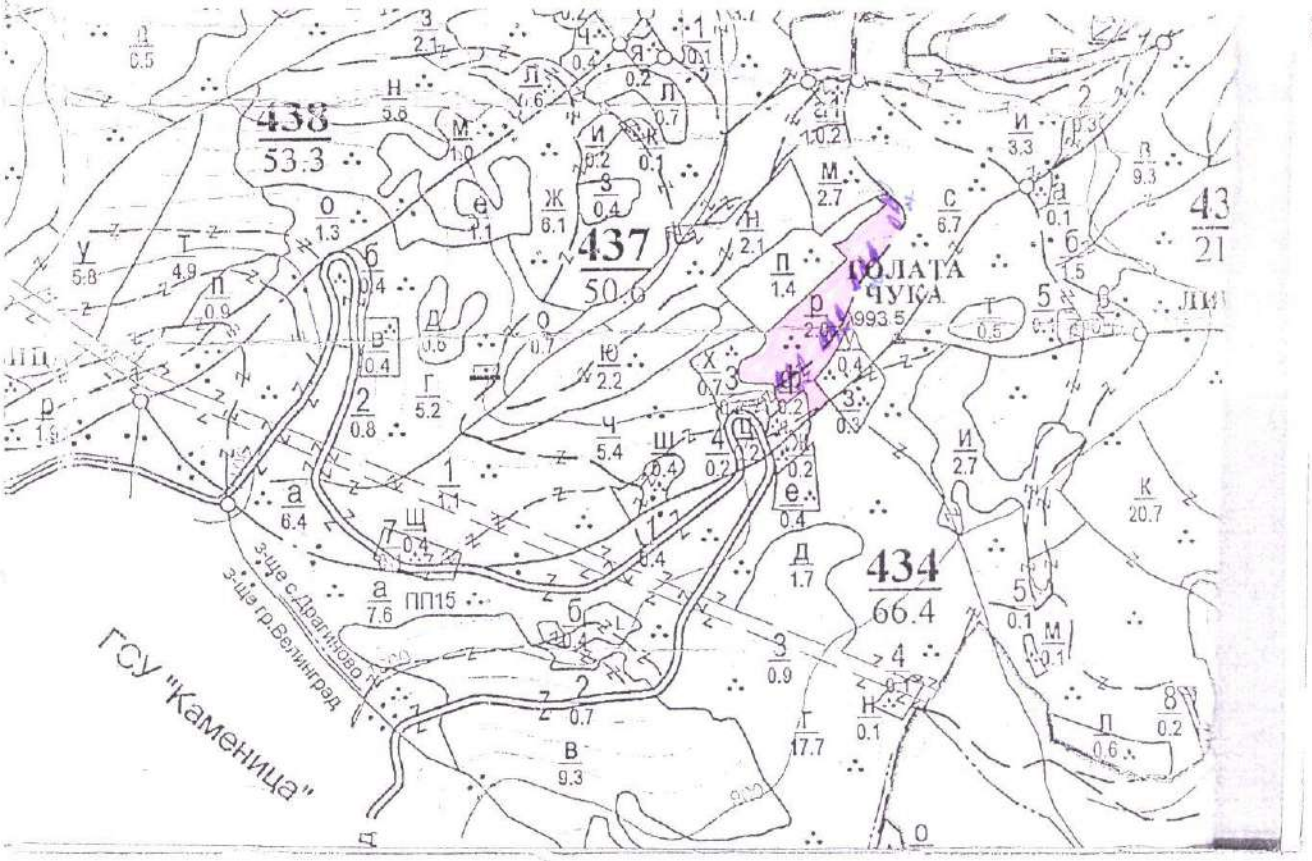

Легенда:

- проектирани коларски вр. извозни пътища
- съществуващи извозни пътища
- съществуващ автомобилен път
- просека
- О Място за отпадъци
- проектирани тракторни вр. извозни пътища
- временен склад - Голата чука
- трасе на въжена линия
- проектиран автомобилен път
- Х Място за смяна на ГСМ

На схемата задължително се нанасят контурите на насаждението/имота, съществуващите и проектирани врем горски пътища, просеките, просеките за въжени линии, извозни пътища, временни складове както и връзката им съществуващата автомобилна пътна мрежа.

II. Характеристика на насаждението

1. Вид на сечта Пробирка - 15 - % / интензивност .....
Втори вид сеч ..... / интензивност .....
2. Площ на подотдела 2.0 ха Размер на сечището 2.0 ха
3. Състав по план/програма 6б-7 2б-3, действителен 6б-7, 2б-3
4. Запас на 1 ха: с клони 345 куб.м/ха, без клони 310 куб. м/ха.
5. Среден наклон на терена 17 градуса.
6. Очакван добив от маркираната дървесина 70 лежаща маса, куб.м.

дърв. вид / категория	бб	гб	здгл			дърв. вид / категория	бб	гб	здгл			здгл бб/гб
едра	21	4	5			дребна	—	—				вър- 1 4 1
средна	17	6	5			дърва	8	2	2			шина

7.Наличие и характеристика на подраста преди сечта (състав, възраст, средна височина, % на покритие) .....

.....

8. Средно извозно разстояние ...100 м.;

9. Други характеристики на насаждението (*токовища, сватбовища, надлесни дървета, сервитути, защитени територии, Натура 2000, защитени видове описани в доклада за гори с висока консервационна стойност, мъртва дървесина, вододайни зони, биологично разнообразие и др.)*

.....

.....

III. Технологични указания и параметри на технологичната инфраструктура

1. Дървесината в насаждението да се добива при спазване на технологичната схема по т. I

2. Сечта ще се извършва с (моторен трион, ръчно, машини; кастренето на отсечените стъбла се извършва: в сечище, на временен склад) ...Сечта ще се извърши с моторен трион, кастренето ще се извърши в сечището.....

3. Извозът от сечището до временните складове ще се осъществява с....ЖТС.....

.....

на (цели стъбла, дълги/къси секции, сортименти, чипс и др.; с влачене по терена, изцяло натоварени).....

.....

.....

4. Проектирани нови горски автомобилни пътища съгласно Наредба 5 за строителството в горските територии без промяна на предназначението им: дължина .../.....м. широчина .../.....м.

5. Изграждане/ремонт на временни извозни горски пътища (вярното се подчертава):

5.1. Тракторни – допустимо разстояние между тях ...../.....м (не по-малко от 40 м), дължина ../....м, широчина 4 м.

5.2. Коларски - разстояние между тях...../...м (не по-малко от 40 м), дължина ../..м, широчина ../.. м

6. Просеки за въжени линии: /..... бр.

допустимо разстояние между просеките ../..... м., дължина ...../... м., широчина ...../..... м.

7. Направа на просеки .....бр.

допустимо разстояние между тях ...../.....м., дължина .../.....м., широчина .../..... м.

8. Изграждане на нови временни складове (бр., площ в ха) ...../.....

Ще бъдат използвани естествените уширения на пътищата

9. Мерки за опазване на оставащите на корен дървета, подраста, младиняка и почвата

Да се опазват съществуващите на корен дървета, младиняк, подраст

10. Начини на почистване на сечището Разхвърляне на отпадъците по цялата площ

11. Материалите ще се извозят до временен склад.....

когато мястото на временния склад няма данни, позволяващи точното му определяне или попада извън мащаба на схемата по т. I, се посоч географските му координати в градуси, минути и секунди.

12. Други указания: Да се изнасят битовите отпадъци от сечището, и да се изхвърлят на определените места за товл.....

Да се изнасят битовите отпадъци от сечището извън горските територии на определените за това места.

13. Всички операции по подготвителните и основните работи да се извършват съгласно изискванията на Правилника за здравословни и безопасни условия на труд в горите и правилата за противопожарна безопасност в горите.

Изготвил: Цветан Мадьниров ...../подпис, име и фамилия/

дата: 22.07.24 г.,

Място на издаване: Велинград

№ и дата на удостоверението за упражняване на лесовъдска практика: 7937/ок. 10. 12г.

ЗАПОЗНАТ с технологичния план: ...../попълва се след издаването на позволителното за сеч

Лицето по чл. 108, ал. 2 от ЗГ, на което е издадено позволително за сеч № .....

.....

/ трите имена, подпис, дата - /

№ и дата на удостоверението за упражняване на лесовъдска практика: .....

Образец по чл. 53, ал. 6 от НС

Одобрил:.....
мин. Веселин Баръмов
/име, фамилия и подпис/: .....

дата: 18.09.24
№ и дата на удостоверението за упражняване на лесовъдска практика: 1361/26.07.12 г.

Утвърдил:.....
.....
име, фамилия./ подпис: .....
/попълва се само в случаите на чл. 53, ал. 4 от НСГ/
дата:.....г.,
№ и дата на удостоверението за упражняване на лесовъдска практика: .....

ТЕХНОЛОГИЧЕН ПЛАН № ....

За добив на дървесина от отдел.....439.....подотдел.....1.....
На ТП ДГС/ДЛС/УОГС.....Алабак...../попълва се само за държавни гори/
Община .....Белинград.....; Землище .....Брагиново.....;
имот с (кадастрален идентификатор/КВС) №....., /попълва се само за недържавни гори/

I. Схема за добива на дървесина от насаждението

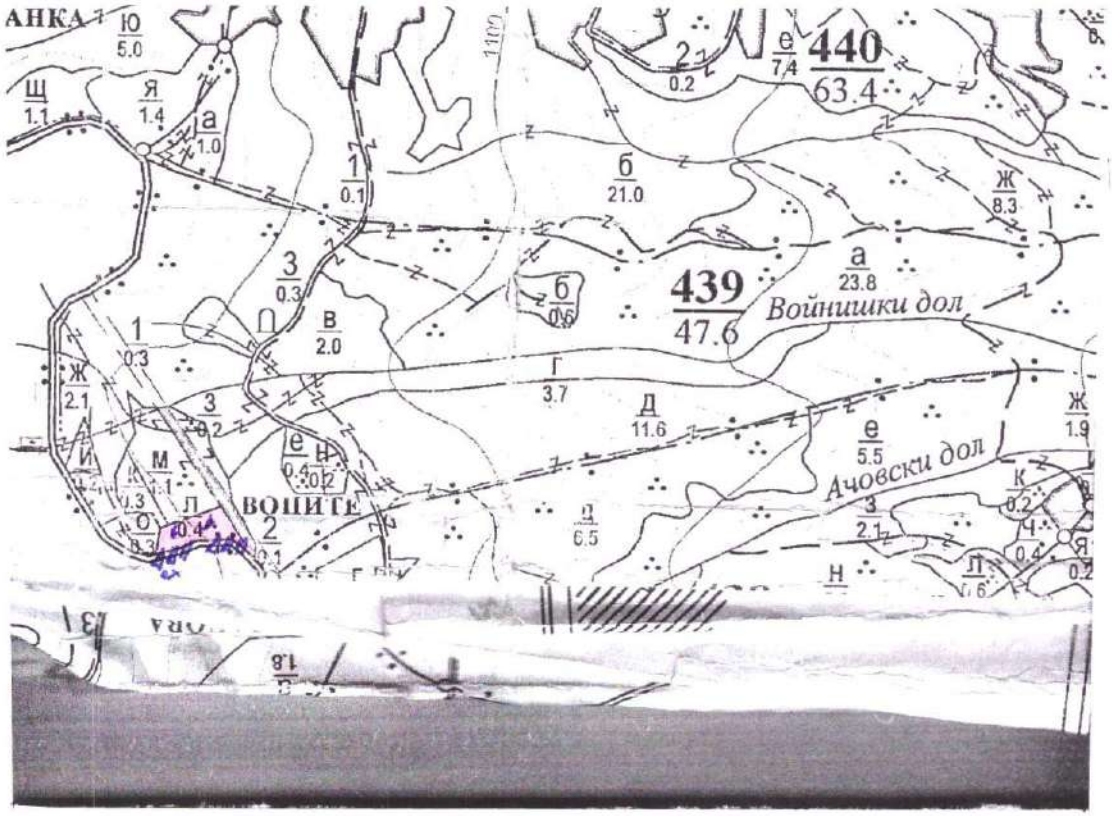

Легенда:

± ± ± ± проектирани коларски вр. извозни пътища	»»»» проектирани тракторни вр. извозни пътища
- - - - - - съществуващи извозни пътища	▲ ▲ ▲ временен склад - Войните
═══ съществуващ автомобилен път	xxxxxx трасе на въжена линия
^^^^^^^ просека	=+=+=+= проектиран автомобилен път
0 Място за отпадъци	X Място за смяна на гом

На схемата задължително се нанасят контурите на насаждението/имота, съществуващите и проектирани временни горски пътища, просеките, просеките за въжени линии, извозни пътища, временни складове както и връзката им със съществуващата автомобилна пътна мрежа.

II. Характеристика на насаждението

1.Вид на сечта .....Пробирка...../ интензивност 25 %
Втори вид сеч ...../ интензивност .....%
2.Площ на подотдела ..0,4.....ха Размер на сечището.....0,4..... ха
3. Състав по план/програма....85 : 10....., действителен.....
4. Запас на 1 ха: с клони.....400....куб.м/ха , без клони .350.....куб. м/ха.
5. Среден наклон на терена ..22.....градуса.
6. Очакван добив от маркираната дървесина .....22.....лежаща маса, куб.м.

дърв. вид / категория	бб					дърв. вид / категория	бб					бб
едра	4					дребна	1					вър-
средна	13					дърва	4					шина 2

7.Наличие и характеристика на подраста преди сечта (състав, възраст, средна височина, % н покритие) .....

8. Средно извозно разстояние ..100.....;

9. Други характеристики на насаждението (*токовища, сватбовища, надлесни дървета, сервитути, защитен територии, Натура 2000, защитени видове описани в доклада за гори с висока консервационна стойност, мъртва дървесин вододайни зони, биологично разнообразие и др.)*

.....

ПВКС 2

III. Технологични указания и параметри на технологичната инфраструктура

1. Дървесината в насаждението да се добива при спазване на технологичната схема по т. I

2. Сечта ще се извършва с (моторен трион, ръчно, машини; кастренето на отсечените стъбла се извършва: сечище, на временен склад) Моторен трион, кастренето на отсечените стъбла се извършва в сечището

3. Извозът от сечището до временните складове ще се осъществява с ...НТС на дълги къси секции, сортименти, с влачене по терена на (цели стъбла, дълги/къси секции, сортименти, чипс и др.; с влачене по терена, изцяло натоварени).....

4. Проектирани нови горски автомобилни пътища съгласно Наредба 5 за строителството горските територии без промяна на предназначението им: дължина ...0.....м. широчина ...0.....м.

5. Изграждане/ремонт на временни извозни горски пътища (вярното се подчертава):

5.1. Тракторни – допустимо разстояние между тях .....0.....м (не по-малко от 40 м), дължина ...0.....м широчина 4 м.

5.2. Коларски - разстояние между тях....0....м (не по-малко от 40 м), дължина ...0...м, широчина ... м

6. Просеки за въжени линии: ..... бр.

допустимо разстояние между просеките ....0.... м., дължина ..0..... м., широчина ...0..... м.

7. Направа на просеки .....бр.

допустимо разстояние между тях .....0.....м., дължина .....0.....м., широчина .....0..... м.

8. Изграждане на нови временни складове (бр., площ в ха) .....0.....

За временни складове ще се използват сест. уширения на пътя

9. Мерки за опазване на оставащите на корен дървета, подраста, младиняка и почвата

Да се опазват оставащите на корен дървета, младиняк подраст

10. Начини на почистване на сечището Разхвърляне на отпадъците по цялата пл

11. Материалите ще се извозят до временен склад.....

когато мястото на временния склад няма данни, позволяващи точното му определяне или попада извън мащаба на схемата по т. I, се посочват географските му координати в градуси, минути и секунди.

12. Други указания: Да се изнасят битовите отпадъци от сечището, да се изхвърлят на определените места за това

Да се изнасят битовите отпадъци от сечището извън горските територии на определените за това места.

13. Всички операции по подготвителните и основните работи да се извършват съгласно изискванията на Правилника за здравословни и безопасни условия на труд в горите и правилата за противопожарна безопасност в горите.

Изготвил: Цветан Маджиров ..... /подпис, име и фамилия/

дата: 28.07.24г.

Място на издаване: Велинград

№ и дата на удостоверението за упражняване на лесовъдска практика: 7937/02.10.11г.

ЗАПОЗНАТ с технологичния план: ...../попълва се след издаването на позволителното за сеч/

Лицето по чл. 108, ал. 2 от ЗГ, на което е издадено позволително за сеч № .....

.....

/ трите имена, подпис, дата - /

№ и дата на удостоверението за упражняване на лесовъдска практика: .....

Образец по чл. 53, ал. 6 от НСГ

Одобрил: ..... Инж. Веселин Бадъмов-ст. л-й
/име, фамилия и подпис/: .....
дата: 18.09.24 г.
№ и дата на удостоверението за упражняване на лесовъдска практика: 7361/26.07.12 г.

Утвърдил: .....
.....
име, фамилия,/ подпис: .....
/попълва се само в случаите на чл. 53, ал. 4 от НСГ/
дата: .....г.,
№ и дата на удостоверението за упражняване на лесовъдска практика: .....

ТЕХНОЛОГИЧЕН ПЛАН № ....

За добив на дървесина от отдел ....440.... подотдел ....А....
На ТП ДГС/ДЛС/УОГС ....Алабак.... /попълва се само за държавни гори/
Община ....Белинград....; Землище ....Брагиново....;
имот с (кадастрален идентификатор/КВС) №....., /попълва се само за недържавни гори/

I. Схема за добива на дървесина от насаждението

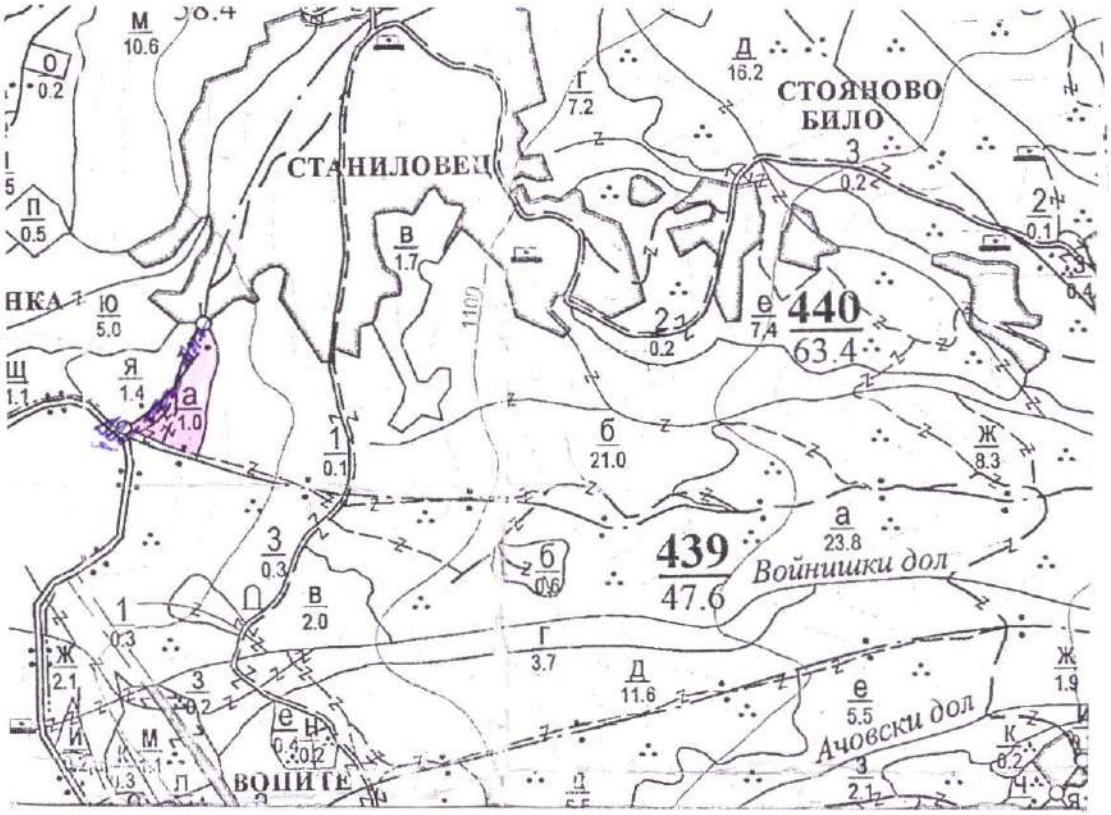

Легенда:

± ± ± ± проектирани коларски вр. извозни пътища	⇒⇒⇒⇒ проектирани тракторни вр. извозни пътища
- - - - - - съществуващи извозни пътища	▲ ▲ ▲ временен склад – Станиловец
═══ съществуващ автомобилен път	xxxxxx трасе на въжена линия
////// просека	=+=+=+= проектиран автомобилен път
О Мъсто за отпадъци	X Мъсто за слона на ГСМ

На схемата задължително се нанасят контурите на насаждението/имота, съществуващите и проектирани временни горски пътища, просеките, просеките за въжени линии, извозни пътища, временни складове както и връзката им със съществуващата автомобилна пътна мрежа.

II. Характеристика на насаждението

1.Вид на сечта ....Прореждане..... / интензивност ....10....%
Втори вид сеч ..... / интензивност .....%
2.Площ на подотдела ....1,0....ха Размер на сечището....1,0.... ха
3. Състав по план/програма....8б.7, 8б.3..... действителен.....
4. Запас на 1 ха: с клони....150....куб.м/ха . без клони ....123....куб. м/ха.
5. Среден наклон на терена ....15.....градуса.
6. Очакван добив от маркираната дървесина ....22.....лежаща маса, куб.м.

дърв. вид / категория	ББ					дърв. вид / категория	ББ					ББ
едра	6					дребна	2					вър-
средна	5					дърва	9					шина 5

7.Наличие и характеристика на подраста преди сечта (състав, възраст, средна височина, % н покритие) .....

.....

8. Средно извозно разстояние ...70.....;

9. Други характеристики на насаждението (*токовища, сватбовища, надлесни дървета, сервитути, защитен територии, Натура 2000, защитени видове описани в доклада за гори с висока консервационна стойност, мъртва дървесин вододайни зони, биологично разнообразие и др.)*

.....

.....

III. Технологични указания и параметри на технологичната инфраструктура

1. Дървесината в насаждението да се добива при спазване на технологичната схема по т. I

2. Сечта ще се извършва с (моторен трион, ръчно, машини; кастренето на отсечените стъбла се извършва: сечище, на временен склад) моторен трион, кастренето на отсечените стъбла се извършва в сечището

3. Извозът от сечището до временните складове ще се осъществява с ...ЖТС дълги, къси секции, сортименти

на (цели стъбла, дълги/къси секции, сортименти, чипс и др.; с влачене по терена, изцяло натоварени).....

.....

.....

4. Проектирани нови горски автомобилни пътища съгласно Наредба 5 за строителството горските територии без промяна на предназначението им: дължина ...../...м. широчина ...../.....м.

5. Изграждане/ремонт на временни извозни горски пътища (вярното се подчертава):

5.1. Тракторни – допустимо разстояние между тях ...../...м (не по-малко от 40 м), дължина ...../...м широчина 4 м.

5.2. Коларски - разстояние между тях...../...м (не по-малко от 40 м), дължина ...../...м, широчина ...../...м

6. Просеки за въжени линии: ..... бр.

допустимо разстояние между просеките ...../..... м., дължина ...../..... м., широчина ...../..... м.

7. Направа на просеки ...../...бр.

допустимо разстояние между тях ...../.....м., дължина ...../...м., широчина ...../..... м.

8. Изграждане на нови временни складове (бр., площ в ха) .....

Ще бъдат му полузони естествените уширения на пътищата

9. Мерки за опазване на оставащите на корен дървета, подраста, младиняка и почвата

Да се опазват съществуващите на корен дървета, младиняк и подраст

10. Начини на почистване на сечището Разхвърляне на отпадъците по цялата

11. Материалите ще се извозят до временен склад.....

когато мястото на временния склад няма данни, позволяващи точното му определяне или попада извън мащаба на схемата по т. I, се посочват географските му координати в градуси, минути и секунди.

12. Други указания: Да се изнасят битовите отпадъци от сечището, и да се изхвърлят на определените места за това

Да се изнасят битовите отпадъци от сечището извън горските територии на определените за това места.

13. Всички операции по подготвителните и основните работи да се извършват съгласно изискванията на Правилника за здравословни и безопасни условия на труд в горите и правилата за противопожарна безопасност в горите.

Изготвил: Иван Мазмиров ...../*подпис, име и фамилия*/

дата: 22.07.24.,

Място на издаване: Велинград

№ и дата на удостоверението за упражняване на лесовъдска практика: 7937/02.10.12г.

ЗАПОЗНАТ с технологичния план: ...../попълва се след издаването на позволителното за сеч/

Лицето по чл. 108, ал. 2 от ЗГ, на което е издадено позволително за сеч № .....

.....

/ трите имена, подпис, дата - /

№ и дата на удостоверението за упражняване на лесовъдска практика: .....

Образец по чл. 53, ал. 6 от НСГ

Одобрил: ..... Утвърдил: .....

име, фамилия и подпис: ..... име, фамилия./ подпис: .....

/попълва се само в случаите на чл. 53, ал. 4 от НСГ/

дата: ..... дата: .....г.

№ и дата на удостоверението за упражняване на лесовъдска практика: .....

№ и дата на удостоверението за упражняване на лесовъдска практика: .....

ТЕХНОЛОГИЧЕН ПЛАН № ....

За добив на дървесина от отдел ..... подотдел .....

На ТП ДГС/ДЛС/УОГС ..... /попълва се само за държавни гори/

Община .....; Землище .....;

имот с (кадастрален идентификатор/КВС) №....., /попълва се само за недържавни гори/

I. Схема за добива на дървесината от насаждението

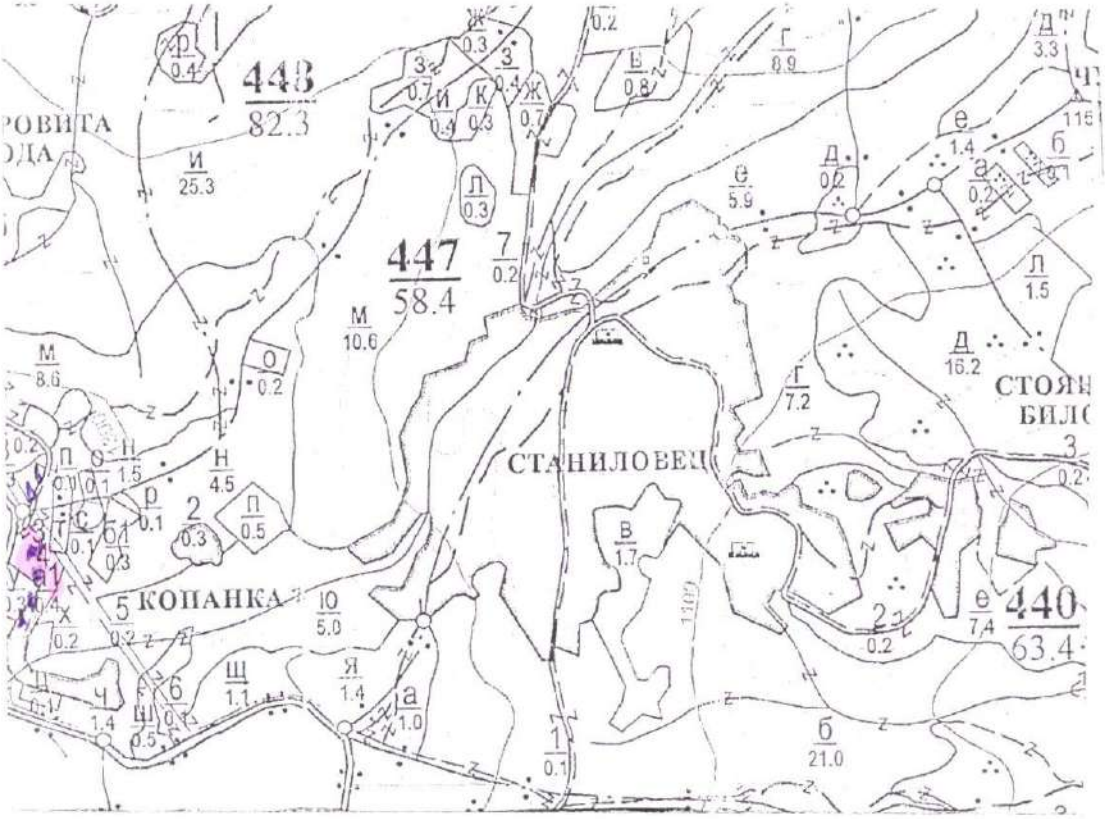

Легенда:

- проектирани коларски вр. извозни пътища
- проектирани трактарни вр. извозни пътища
- съществуващи извозни пътища
- временен склад
- съществуващ автомобилен път
- трасе на въжена линия
- просека
- проектиран автомобилен път

На схемата задължително се нанасят контурите на насаждението/имота, съществуващите и проектирани временни горски пътища, просеките, просеките за въжени линии, извозни пътища, временни складове както и връзката им със съществуващата автомобилна пътна мрежа.

II. Характеристика на насаждението

1. Вид на сечта ..... / интензивност .....%

Втори вид сеч ..... / интензивност .....%

2. Площ на подотдела ..... ха. Размер на сечището ..... ха

3. Състав по план/програма ..... действителен .....

4. Запас на 1 ха: с клони ..... куб.м/ха . без клони ..... куб. м/ха.

5. Среден наклон на терена ..... градуса.

6. Очакван добив от маркираната дървесина ..... лежаща маса. куб.м.

дърв. вид категория	ЗЗ					дърв. вид категория	ЗЗ					
едра	18					дребна	2					вър-
средна	16					дърва	17					шина

7.Наличие и характеристика на подраста преди сечта (състав, възраст, средна височина, % на покритие) ..... Смб 5Ч3 8П 37 1 стр.м

8. Средно извозно разстояние ..... 50 ;

9. Други характеристики на насаждението (*стопанска, санитарна, надлесни дървета, сервитути, защитени територии, Натура 2000, защитени видове отсечки в околна за гори с висока консервационна стойност, мъртва дървесина, опазвани зони, биологично разнообразие и др.*)

Хуторини дъра ; ГВес 2

III. Технологични указания и параметри на технологичната инфраструктура

1. Дървесината в насаждението да се добива при спазване на технологичната схема по т. I

2. Сечта ще се извършва с (*моторен трион, ръчно, машини; кастренето на отсечените стъбла се извършва: в сечище, на временен склад*) ..... БИВТ, кастренето ще се извършва в сечището.

3. Извозът от сечището до временните складове ще се осъществява с .....

Инвентарни тягови сили

на (*цели стъбла, дълги/къси секции, сортименти, чипс и др.; с влачене по терена, изцяло натоварени*) .....

На дълги, къси секции и сортименти

4. Проектирани нови горски автомобилни пътища съгласно Наредба 5 за строителството в горските територии без промяна на предназначението им: дължина .....м. широчина .....м.

5. Изграждане/ремонт на временни извозни горски пътища (*вярното се подчертава*):

5.1. Трактори – допустимо разстояние между тях .....м (не по-малко от 40 м), дължина .....м. широчина 4 м.

5.2. Колареки - разстояние между тях.....м (не по-малко от 40 м), дължина .....м, широчина ... м

6. Просеки за въжени линии: ..... бр.

допустимо разстояние между просеките ..... м., дължина ..... м., широчина ..... м.

7. Поправа на просеки .....бр.

допустимо разстояние между тях .....м., дължина .....м, широчина ..... м.

8. Изграждане на нови временни складове (бр., площ в ха) За временни складове ще се използват съществуващи изградени от ДГС

9. Мерки за опазване на оставащите на корен дървета, подраста, младиняка и почвата Да се опазват оставащите не повече възможно

10. Начини на почистване на сечището Събиране на отпадъци в купчини

11. Материалите ще се извозят до временен склад..... Комбинса

Когато мястото на временния склад няма данни, позволяващи точното му определяне или попада извън мащаба на схемата по т. I, се посочват географските му координати в градуси, минути и секунди.

12. Други указания: ..... Да се изнасят битовите отпадъци от сечището и изхвърлят на определените за това места.

Да се изнасят битовите отпадъци от сечището извън горските територии на определените за това места.

13. Всички операции по подготвителните и основните работи да се извършват съгласно изискванията на Правилника за здравословни и безопасни условия на труд в горите и правилата за противопожарна безопасност в горите.

Изготвил: инж. Георги Кашевалиев *(подпис, име и фамилия)*

дата: 17.07.24

Място на издаване: Велинград

№ и дата на удостоверението за упражняване на лесовъдска практика: 1788 / 18.08.22 г.

ЗАПОЗНАТ с технологичния план: .....*(попълва се след издаването на позволителното за сеч)*

Лицето по чл. 108, ал. 2 от ЗГ, на което е издадено позволително за сеч № .....

..... *(трите имена, подпис, дата)*

№ и дата на удостоверението за упражняване на лесовъдска практика: .....

Одобрил: инж. М. Фрачкина
Лесоустроител
име, фамилия и подпис/: .....

дата: 22.10.2025 г.
№ и дата на удостоверението за упражняване на лесовъдска практика: 36 15/25.07.2013г.

Утвърдил: .....
.....
име, фамилия./ подпис: .....
/попълва се само в случаите на чл. 53, ал. 4 от ПСГ/
дата: ..... г.
№ и дата на удостоверението за упражняване на лесовъдска практика: .....

ТЕХНОЛОГИЧЕН ПЛАН № ....

За добив на дървесина от отдел 447 Б подотдел Б
На ТП ДГС/ДЛС/УОГС Арлица /попълва се само за държавни гори/
Община Велинград; Землище Грашево
имот с (кадастрален идентификатор/КВС) №....., /попълва се само за недържавни гори/

I. Схема за добива на дървесина от насаждението

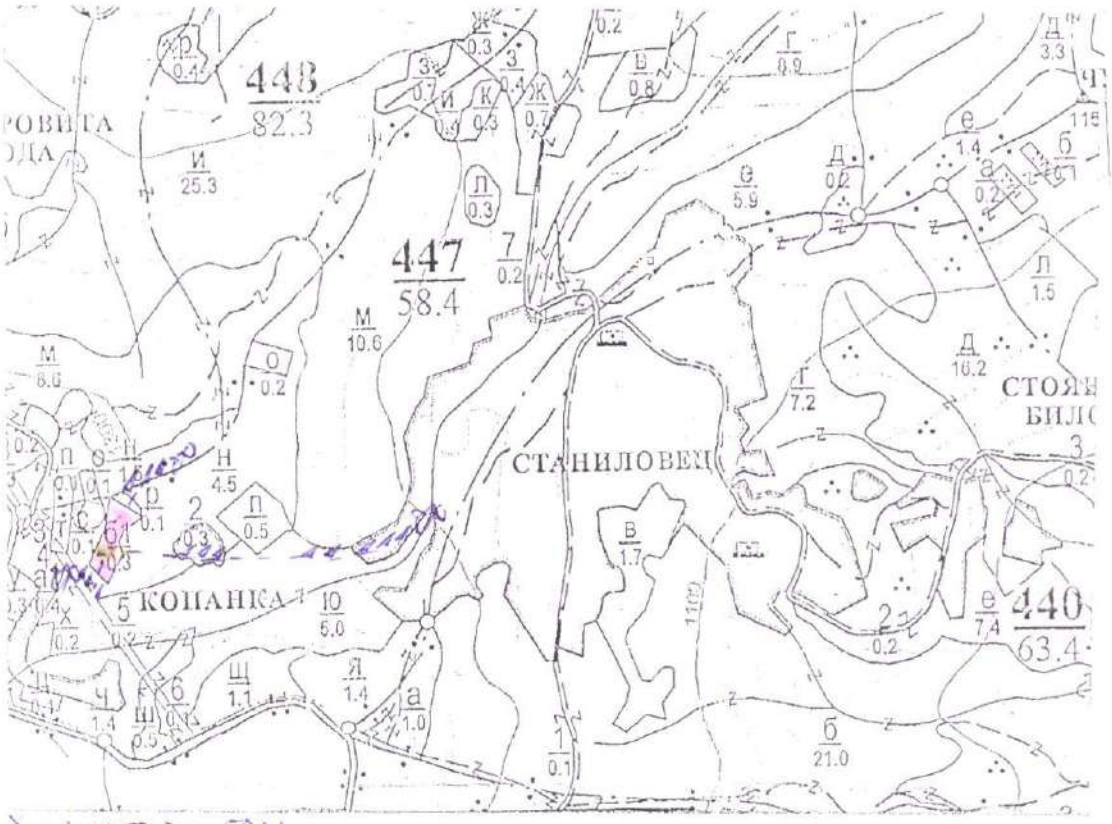

Легенда:
- проектирани коларски пр. извозни пътища
- проектирани тракторни пр. извозни пътища
- съществуващи извозни пътища
- временен склад Копаника
- съществуващ автомобилен път
- трасе на въжена линия
- просека
- проектиран автомобилен път
- ...

На схемата задължително се нанасят контурите на насаждението/имота, съществуващите и проектирани временни горски пътища, просеките, просеките за въжени линии, извозни пътища, временни складове както и връзката им със съществуващата автомобилна пътна мрежа.

II. Характеристика на насаждението

1. Вид на сечта Групово - постепенна / интензивност 25 %
Втори вид сеч ..... / интензивност ..... %
2. Площ на подотдела 2.3 ха Размер на сечището 0.3 ха
3. Състав по план/програма 8Бк 2Гр, действителен 8Бк 2Гр
4. Запас на 1 ха: с клони 0 куб.м/ха, без клони 0 куб. м/ха.
5. Среден наклон на терена 21 градуса.
6. Очакван добив от маркираната дървесина 32 лежаща маса. куб.м.

дърв. вид / категории						дърв. вид / категории						
едра	12	–				дребна	1	–				вър-
средна	7	–				дърва	9	3				шина

7. Наличие и характеристика на подраста преди сечта (състав, възраст, средна височина, % на покритие) .....

.....

8. Средно извозно разстояние ...12.....;

9. Други характеристики на насаждението (*мокровища, светилища, надлесни дървета, сервитути, защитени територии, Натура 2000, защитени видове описани в докада за гори с висока консервационна стойност, мъртва дървесина, водосборни зони, биологично разнообразие и др.*)

ГВСС 2 Курортна гора

.....

III. Технологични указания и параметри на технологичната инфраструктура

1. Дървесината в насаждението да се добива при спазване на технологичната схема по т. I

2. Сечта ще се извършва с (моторен трион, ръчно, машини; кастренето на отсечените стъбла се извършва: в сечище, на временен склад) ОМП., кастренето ще се извършва в сечище.

3. Извозът от сечището до временните складове ще се осъществява с ...Н.-Водачи... със сайбали Сала

на (цели стъбла, дълги/къси секции, сортименти, чипс и др.; с влачене по терена, изцяло натоварени) .....

...по дълги, къси секции и сортиментни.....

4. Проектирани нови горски автомобилни пътища съгласно Наредба 5 за строителството в горските територии без промяна на предназначението им: дължина .....м. широчина .....м.

5. Изграждане/ремонт на временни извозни горски пътища (вярното се подчертава):

5.1. Тракторни – допустимо разстояние между тях .....м (не по-малко от 40 м), дължина .....м. широчина 4 м.

5.2. Коларски - разстояние между тях.....м (не по-малко от 40 м), дължина .....м, широчина ... м

6. Просеки за въжени линии: ..... бр.

допустимо разстояние между просеките ..... м., дължина ..... м., широчина ..... м.

7. Изправа на просеки .....бр.

допустимо разстояние между тях .....м.. дължина .....м., широчина ..... м.

8. Изграждане на нови временни складове (бр., площ в ха) За временните складове ще бъдат използвани естествените сечища на терена.

9. Мерки за опазване на оставащите на корен дървета, подраста, младиняка и почвата

Да се опазват оставащите на корен дървета, младняка и подраста

10. Начини на почистване на сечището Събиране на отпадъците в купчини

11. Материалите ще се извозят до временен склад Почанда

когато мястото на временния склад няма данни, позволяващи точното му определяне или попада извън мащаба на схемата по т. I, се посочват географските му координати в градуси, минути и секунди.

12. Други указания: Да се изкарат биговите отпадъци от сечището и се струпат на определените за това места.

Да се изнасят биговите отпадъци от сечището извън горските територии на определените за това места.

13. Всички операции по подготвителните и основните работи да се извършват съгласно изискванията на Правилника за здравословни и безопасни условия на труд в горите и правилата за противопожарна безопасност в горите.

Изготвил: инж. Горан Башлиянов /подпис, име и фамилия/

дата 4.9.24 г.,

Място на издаване Велинград

№ и дата на удостоверението за упражняване на лесовъдска практика: ...19.818... 18.05.2022

ЗАПОЗНАТ с технологичния план: ...../попълва се след издаването на позволителното за сеч/

Лицето по чл. 108, ал. 2 от ЗГ, на което е издадено позволително за сеч № .....

..... / трите имена, подпис, дата - /

№ и дата на удостоверението за упражняване на лесовъдска практика: .....

Образец по чл. 53, ал. 6 от НСГ

Одобрил: инж. Мирослав Муса
……
/име, фамилия и подпис/: ……

дата: 28.10.24г.
№ и дата на удостоверението за упражняване на лесовъдска практика: 9615/25.07.24г.

Утвърдил:……
……
име, фамилия,/ подпис: ……
/попълва се само в случаите на чл. 53, ал. 4 от НСГ/
дата:……г.,
№ и дата на удостоверението за упражняване на лесовъдска практика: ……

ТЕХНОЛОГИЧЕН ПЛАН № ….

За добив на дървесина от отдел……447……подотдел……2……
На ТП ДГС/~~ДЛС/УОГС~~……Алабак……/*попълва се само за държавни гори*/
Община ……Бу……; Землище ……Драгиново……:
имот с (кадастрален идентификатор/КВС) №……, /*попълва се само за недържавни гори*/

I. Схема за добива на дървесина от насаждението

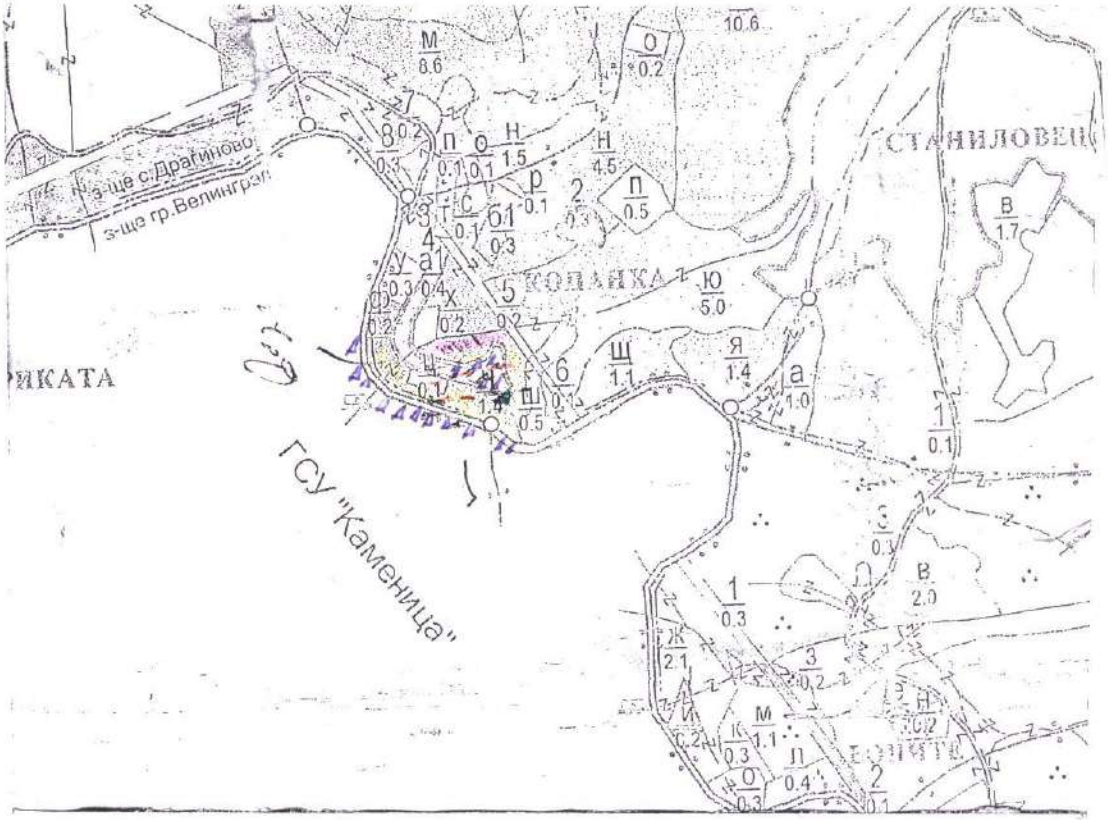

Легенда: о места за отпадъци х место ГСМ — прозорец

± ± ± ± проектирани коларски вр. извозни пътища	⇒⇒⇒⇒ проектирани тракторни вр. извозни пътища
- - - - - - съществуващи извозни пътища	▲ ▲ ▲ временен склад Копанка
═══ съществуващ автомобилен път	xxxxxx трасе на въжена линия
∿∿∿∿∿ просека	═+═+═+═ проектиран автомобилен път
..... Постоянно водно течение	..... Насаждения

На схемата задължително се нанасят контурите на насаждението/имота, съществуващите и проектирани временни горски пътища, просеките, просеките за въжени линии, извозни пътища, временни складове както и връзката им със съществуващата автомобилна пътна мрежа.

II. Характеристика на насаждението

1.Вид на сечта ……Групово – Постепенна……/ интензивност 25 %
Втори вид сеч ……/ интензивност ……%
2.Площ на подотдела ……1.4……ха Размер на сечището……1.4…… ха
3. Състав по план/програма……8к7 8б3 тр. дуб……, действителен……8б6 8к4 тр. дуб
4. Запас на 1 ха: с клони……440……куб.м/ха , без клони 390……куб. м/ха.
5. Среден наклон на терена ……17……градуса.
6. Очакван добив от маркираната дървесина ……98……лежаща маса, куб.м.

дърв. вид / категория	бб	бк				дърв. вид / категория	бб	бк				
едра	31	–				дребна	2	–				вър-
средна	12	–				дърва	35	18				шина

7.Наличие и характеристика на подраста преди сечта (състав, възраст, средна височина, % на покритие) ..... бк 4 ..... бб 7 ..... 8 г. 2 ..... 1 ого ярус ..... 1 ..... 30 %.....
.....

8. Средно извозно разстояние ..... 50 .....;

9. Други характеристики на насаждението (*токовища, сватбовища, надлесни дървета, сервитути, защитени територии, Натура 2000, защитени видове описани в доклада за гори с висока консервационна стойност, мъртва дървесина, вододайни зони, биологично разнообразие и др.)*

..... ГВКС 2, екологична пътека .....

III. Технологични указания и параметри на технологичната инфраструктура

1. Дървесината в насаждението да се добива при спазване на технологичната схема по т. I

2. Сечта ще се извършва с (моторен трион, ръчно, машини; кастренето на отсечените стъбла се извършва: в сечище, на временен склад) ..... ръчно. Кастренето ще се извършва ..... в сечището .....

3. Извозът от сечището до временните складове ще се осъществява с..... механична сила ..... на дълги, къси секции и сортименти .....

на (цели стъбла, дълги/къси секции, сортименти, чипс и др.; с влачене по терена, изцяло натоварени)..... с влачене по терена .....
.....

4. Проектирани нови горски автомобилни пътища съгласно Наредба 5 за строителството в горските територии без промяна на предназначението им: дължина .....м. широчина .....м.

5. Изграждане/ремонт на временни извозни горски пътища (вярното се подчертава):

5.1. Тракторни – допустимо разстояние между тях .....м (не по-малко от 40 м), дължина .....м, широчина 4 м.

5.2. Коларски - разстояние между тях.....м (не по-малко от 40 м), дължина .....м, широчина ... м

6. Просеки за въжени линии: ..... бр.
допустимо разстояние между просеките ..... м., дължина ..... м., широчина ..... м.

7. Направа на просеки .....бр.
допустимо разстояние между тях .....м., дължина .....м., широчина ..... м.

8. Изграждане на нови временни складове (бр., площ в ха) ..... За времето, чета сеч ще ..... ще се използват съществуващите сечища .....

9. Мерки за опазване на оставащите на корен дървета, подраста, младиняка и почвата ..... Да се пази подраста, оставащия на корен дървет .....

10. Начини на почистване на сечището ..... Събиране на дънери на купчини .....

11. Материалите ще се извозят до временен склад..... Колчака .....
когато мястото на временния склад няма данни, позволяващи точното му определяне или попада извън мащаба на схемата по т. I, се посочват географските му координати в градуси, минути и секунди.

12. Други указания: ..... Да се изнасят битовите отпадъци от ..... сечището и ограждат на определените за това места .....
Да се изнасят битовите отпадъци от сечището извън горските територии на определените за това места.

13. Всички операции по подготвителните и основните работи да се извършват съгласно изискванията на Правилника за здравословни и безопасни условия на труд в горите и правилата за противопожарна безопасност в горите.

Изготвил: ..... Георги Бакалов ..... */подпис, име и фамилия/*
дата: 18.08.2022 г.,
Място на издаване: Белица
№ и дата на удостоверението за упражняване на
лесовъдска практика: 1.5.18 ..... 18.05.2022

ЗАПОЗНАТ с технологичния план: ...../попълва се след издаването на позволителното за сеч/
Лицето по чл. 108, ал. 2 от ЗГ, на което е издадено позволително за сеч № .....
.....
/ трите имена, подпис, дата - /

№ и дата на удостоверението за упражняване на лесовъдска практика: .....

Образец по чл. 53, ал. 6 от I

Одобрил: ..... Ресенин Барылов - ст. н-й
/име, фамилия и подпис/: .....

дата: 18-09-24 г.,
№ и дата на удостоверението за упражняване на лесовъдска практика: 7361/26.07.17 г.

Утвърдил: .....
.....
име, фамилия./ подпис: .....
/попълва се само в случаите на чл. 53, ал. 4 от ЗСГ/
дата: .....г.,
№ и дата на удостоверението за упражняване на лесовъдска практика: .....

ТЕХНОЛОГИЧЕН ПЛАН № ....

За добив на дървесина от отдел 439 подотдел Є
На ТП ДГС/ДЛС/УОГС Алабак /попълва се само за дървесина/
Община Велинград; Землище Брасиново
имот с (кадастрален идентификатор/КВС) №....., /попълва се само за дървесина/

I. Схема за добива на дървесина от насаждението

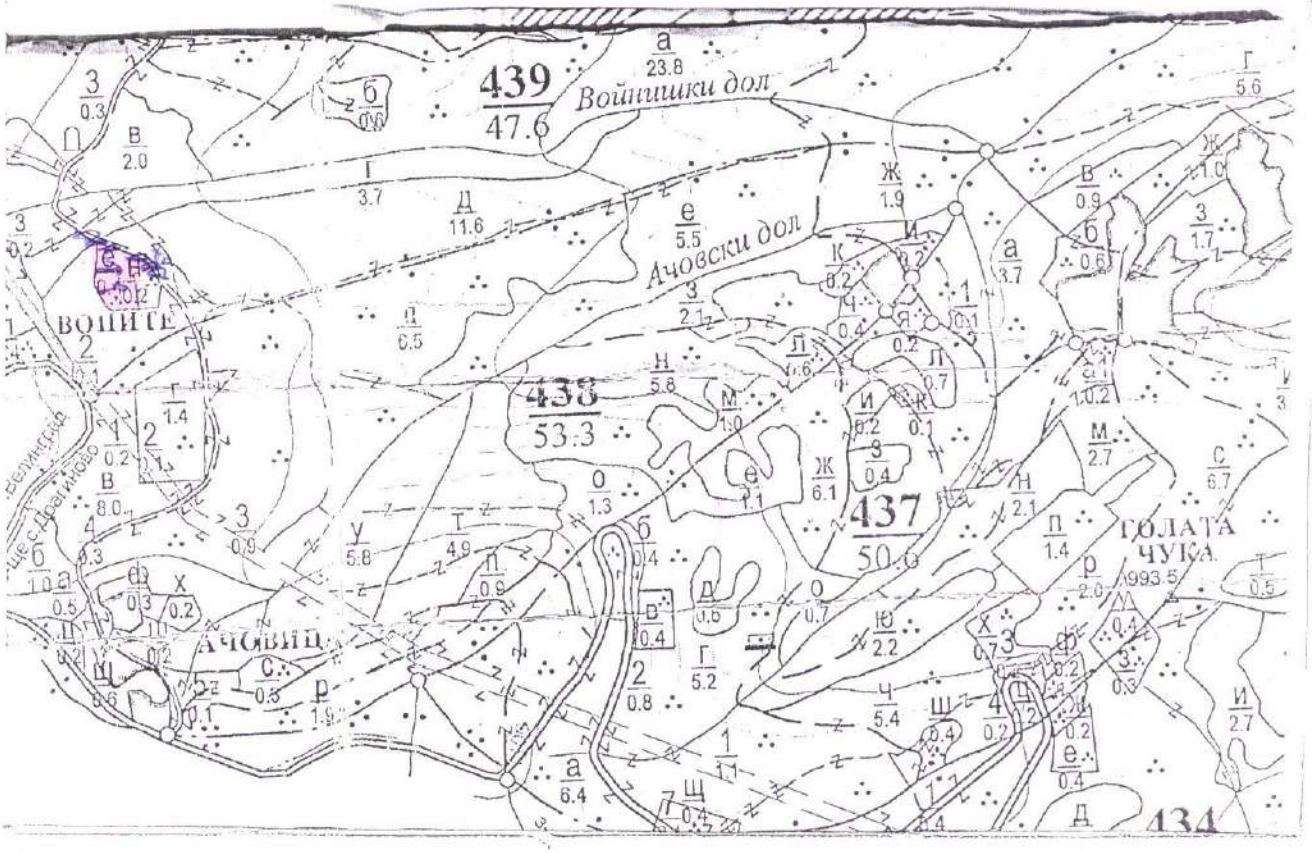

Легенда:

проектирани коларски вр. извозни пътища	проектирани тракторни вр. извозни пътища
съществуващи извозни пътища	временен склад - Войните
съществуващ автомобилен път	трасе на въжена линия
просека	проектиран автомобилен път
О Място за отпадъци	Х Място за слягна на ГСМ

На схемата задължително се нанасят контурите на насаждението/имота, съществуващите и проектирани временни горски пътища, просеките, просеките за въжени линии, извозни пътища, временни складове както и връзката им съществуващата автомобилна пътна мрежа.

II. Характеристика на насаждението

1.Вид на сечта Пробирка / интензивност 20%
Втори вид сеч ..... / интензивност .....
2.Площ на подотдела 0,4 ха Размер на сечището 0,4 ха
3. Състав по план/програма 6б-10, действителен 6б-10
4. Запас на 1 ха: с клони 350 куб.м/ха , без клони 300 куб. м/ха.
5. Среден наклон на терена 14 градуса.
6. Очакван добив от маркираната дървесина 20 лежаща маса, куб.м.

дърв. вид / категория	бб					дърв. вид / категория	бб						бб
едра	3					дребна	1					вър-	
средна	12					дърва	4					шина	2

7.Наличие и характеристика на подраста преди сечта (състав, възраст, средна височина, % на покритие) .....

8. Средно извозно разстояние ..100.....;

9. Други характеристики на насаждението (*токовища, сватбовища, надлесни дървета, сервитути, защитени територии, Натура 2000, защитени видове описани в доклада за гори с висока консервационна стойност, мъртва дървесина, вододайни зони, биологично разнообразие и др.)*

ГВКС 2

III. Технологични указания и параметри на технологичната инфраструктура

1. Дървесината в насаждението да се добива при спазване на технологичната схема по т. I

2. Сечта ще се извършва с (моторен трион, ръчно, машини; кастренето на отсечените стъбла се извършва: сечище, на временен склад) моторен трион, кастренето на отсечените стъбла се извършва в сечището

3. Извозът от сечището до временните складове ще се осъществява с.....ЖТС

на (цели стъбла, дълги/къси секции, сортименти, чипс и др.; с влачене по терена, изцяло натоварени).....

4. Проектирани нови горски автомобилни пътища съгласно Наредба 5 за строителството горските територии без промяна на предназначението им: дължина ...../...м. широчина ...../...м.

5. Изграждане/ремонт на временни извозни горски пътища (вярното се подчертава):

5.1. Тракторни – допустимо разстояние между тях ...../...м (не по-малко от 40 м), дължина ...../...м широчина 4 м.

5.2. Коларски - разстояние между тях...../...м (не по-малко от 40 м), дължина ...../м, широчина ... м

6. Просеки за въжени линии: ...../... бр.
допустимо разстояние между просеките ...../... м., дължина ...../..... м., широчина ...../..... м.

7. Направа на просеки .....бр.
допустимо разстояние между тях ...../...м., дължина ...../...м., широчина ...../..... м.

8. Изграждане на нови временни складове (бр., площ в ха) ...../.....
За временните складове ще бъдат използвани естествените умирения на пътищата

9. Мерки за опазване на оставащите на корен дървета, подраста, младиняка и почвата
Да се опазват съществуващите на корен дървета, младиняк и подраст

10. Начини на почистване на сечището Разхвърляне на отпадъците по цялата площ

11. Материалите ще се извозят до временен склад.....
когато мястото на временния склад няма данни, позволяващи точното му определяне или попада извън мащаба на схемата по т. I, се посочват географските му координати в градуси, минути и секунди.

12. Други указания: Да се изнасят битовите отпадъци от сечището, и да се изхвърлят на определените места за това
Да се изнасят битовите отпадъци от сечището извън горските територии на определените за това места.

13. Всички операции по подготвителните и основните работи да се извършват съгласно изискванията на Правилника за здравословни и безопасни условия на труд в горите и правилата за противопожарна безопасност в горите.

Изготвил: Цветан Мазмиров ..... /подпис, име и фамилия/
дата: 22.07.24 г.,
Място на издаване: Велинград
№ и дата на удостоверението за упражняване на лесовъдска практика: 7737/02.10.24.

ЗАПОЗНАТ с технологичния план: ...../попълва се след издаването на позволителното за сеч
Лицето по чл. 108, ал. 2 от ЗГ, на което е издадено позволително за сеч № .....

/ трите имена, подпис, дата - /
№ и дата на удостоверението за упражняване на лесовъдска практика: .....

Образец по чл. 53, ал. 6 от

Одобрил: Инж. В. Бърнов - с.л.-й
/име, фамилия и подпис/: .....
дата: 18.09.24 г.
№ и дата на удостоверението за упражняване на лесовъдска практика: ВА/26.07.24 г.

Утвърдил: .....
.....
име, фамилия./ подпис: .....
/попълва се само в случаите на чл. 53, ал. 4 от НСГ/
дата: .....г.,
№ и дата на удостоверението за упражняване на лесовъдска практика: .....

ТЕХНОЛОГИЧЕН ПЛАН № ....

За добив на дървесина от отдел 451 подотдел А
На ТП ДГС/ДЛС/УОГС Лъджак /попълва се само за държавни гори/
Община Велинград; Землище Драгиново;
имот с (кадастрален идентификатор/КВС) №....., /попълва се само за недържавни го

I. Схема за добива на дървесина от насаждението

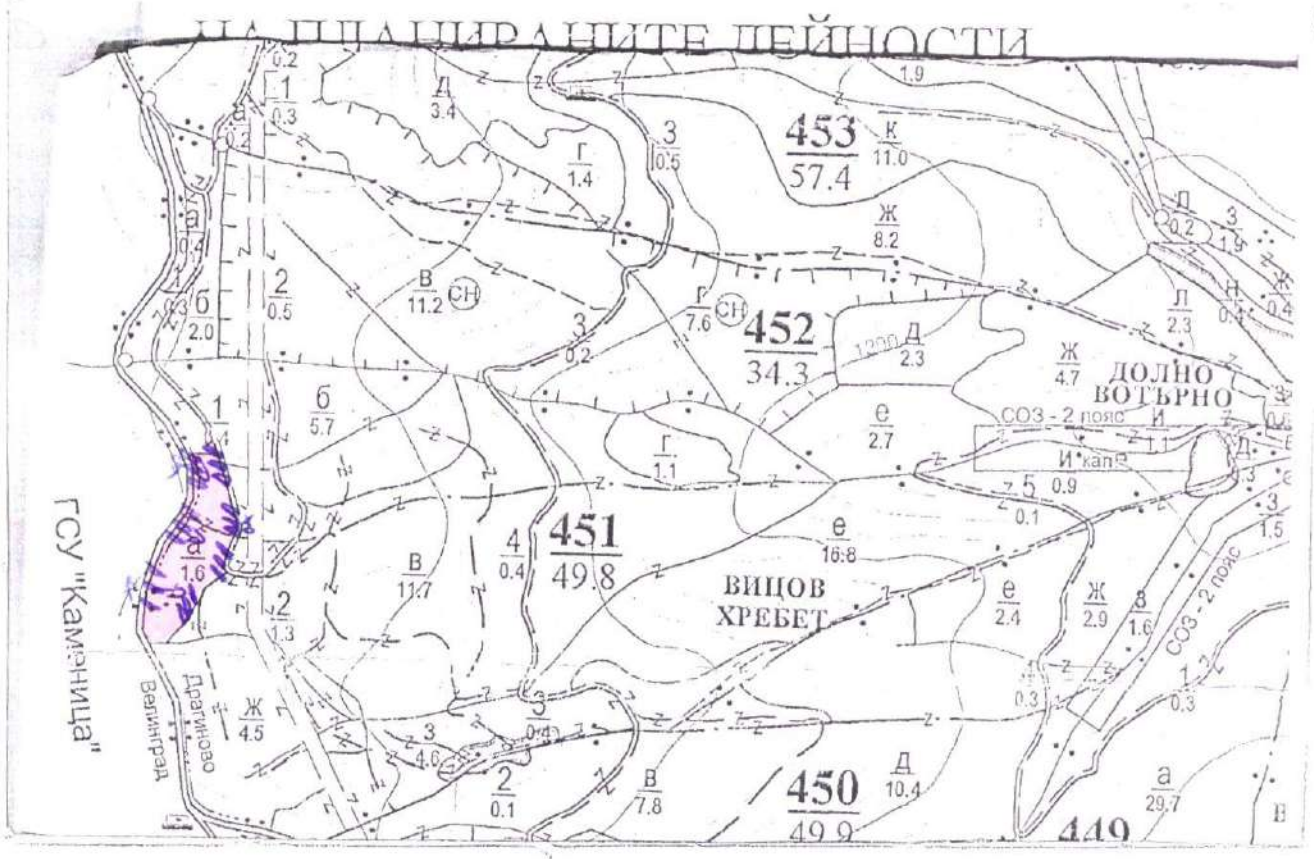

Легенда:

- проектирани коларски вр. извозни пътища
- съществуващи извозни пътища
- съществуващ автомобилен път
- просека
- проектирани тракторни вр. извозни пътища
- временен склад - Рампа
- трасе на въжена линия
- проектиран автомобилен път
- 0 Място за обтегач
- X Място за стяга на ВСМ

На схемата задължително се нанасят контурите на насаждението/имота, съществуващите и проектирани време горски пътища, просеките, просеките за въжени линии, извозни пътища, временни складове както и връзката им съществуващата автомобилна пътна мрежа.

II. Характеристика на насаждението

1. Вид на сечта Пробирка - 20 - г. / интензивност .....
Втори вид сеч ..... / интензивност .....
2. Площ на подотдела 1,6 ха Размер на сечището 1,6 ха
3. Състав по план/програма 4Ч, 5Б-2, ед 2 Бк, Бр действителен .....
4. Запас на 1 ха: с клони 338 куб.м/ха, без клони 288 куб. м/ха.
5. Среден наклон на терена 26 градуса.
6. Очакван добив от маркираната дървесина ..... 84 лежаща маса, куб.м.

дърв. вид / категория	см	бб	ела	бе	бръ	дърв. вид / категория	см	бб	ела	бе	бръ	
едра	11	5	4	–	–	дребна	2	1	1	–	–	вър-
средна	19	14	8	–	–	дърва	6	8	2	2	1	шина

7.Наличие и характеристика на подраста преди сечта (състав, възраст, средна височина, % на покритие) .....

8. Средно извозно разстояние ..150 м..;

9. Други характеристики на насаждението (*токовища, сватбовища, надлесни дървета, сервитути, защитени територии, Натура 2000, защитени видове описани в доклада за гори с висока консервационна стойност, мъртва дървесина, вододайни зони, биологично разнообразие и др.)*

ГВИС 2

III. Технологични указания и параметри на технологичната инфраструктура

1. Дървесината в насаждението да се добива при спазване на технологичната схема по т. I

2. Сечта ще се извършва с (моторен трион, ръчно, машини; кастренето на отсечените стъбла се извършва: в сечище, на временен склад) Моторен трион, кастренето на отсечените стъбла се извършва в сечището.

3. Извозът от сечището до временните складове ще се осъществява с ЖТС

на (цели стъбла, дълги/къси секции, сортименти, чипс и др.; с влачене по терена, изцяло натоварени).....

4. Проектирани нови горски автомобилни пътища съгласно Наредба 5 за строителството в горските територии без промяна на предназначението им: дължина .....м. широчина .....м.

5. Изграждане/ремонт на временни извозни горски пътища (вярното се подчертава):

5.1. Тракторни – допустимо разстояние между тях ...../.....м (не по-малко от 40 м), дължина ...../...м широчина 4 м.

5.2. Коларски - разстояние между тях...../.....м (не по-малко от 40 м), дължина ...../...м, широчина ...../... м

6. Просеки за въжени линии: ...../... бр.
допустимо разстояние между просеките ...../..... м., дължина ...../..... м., широчина ...../..... м.

7. Направа на просеки ...../...бр.
допустимо разстояние между тях ...../.....м., дължина ...../.....м., широчина ...../..... м.

8. Изграждане на нови временни складове (бр., площ в ха) ...../.....
Ще се използват естествените уширения на пътищата

9. Мерки за опазване на оставащите на корен дървета, подраста, младиняка и почвата
Да се опазват оставащите на корен дървета, подраст, младиняк

10. Начини на почистване на сечището Разхвърляни на отпада по цялата площ

11. Материалите ще се извозят до временен склад.....
когато мястото на временния склад няма данни, позволяващи точното му определяне или попада извън мащаба на схемата по т. I, се посо географските му координати в градуси, минути и секунди.

12. Други указания: Да се изнасят битовите отпадъци от сечището извън горските територии на определените за това места
Да се изнасят битовите отпадъци от сечището извън горските територии на определените за това места.

13. Всички операции по подготвителните и основните работи да се извършват съгласно изискванията на Правилника за здравословни и безопасни условия на труд в горите и правилата за противопожарна безопасност в горите.

Изготвил: Цветан Мазаиров /подпис, име и фамилия/
дата: 22.07.24
Място на издаване: Зелинград
№ и дата на удостоверението за упражняване на лесовъдска практика: 7937/02.10.12

ЗАПОЗНАТ с технологичния план: ...../попълва се след издаването на позволителното за се
Лицето по чл. 108, ал. 2 от ЗГ, на което е издадено позволително за сеч № .....

/ трите имена, подпис, дата - /
№ и дата на удостоверението за упражняване на лесовъдска практика: .....